

Variante di monitoraggio al Regolamento Urbanistico con contestuale Variante al Piano Strutturale

per adeguamento e redistribuzione dell'attuale dimensionamento di previsione

Alessio Antonelli *Sindaco*
Assessori

Giorgio Catelani, Silvia Innocenti, Fernando Piero Rosario Mella, Luca Barsotti, Alessandro Ribechini, Giovanni Greco, Paola Baglini

Gruppo di lavoro Pianificazione del Territorio e lavori pubblici

Elena Pugi *Responsabile del Procedimento*

Chiara Papucci *Garante della Comunicazione*
Sabina Testi *Progettista Coordinatore*
Davide Tonelli *Progettista Coordinamento Elaborati*
Enrico Bulleri *Progettista Coordinamento Norme*

Gruppo di progettazione

Cristina Donati, Maria Rosaria Ferrara, Alice Lenzi, Anna Martini, Maurizio Meini, Iaria Novi, Rosaria Ruta, Chiara Turini, Massimiliano Vannini

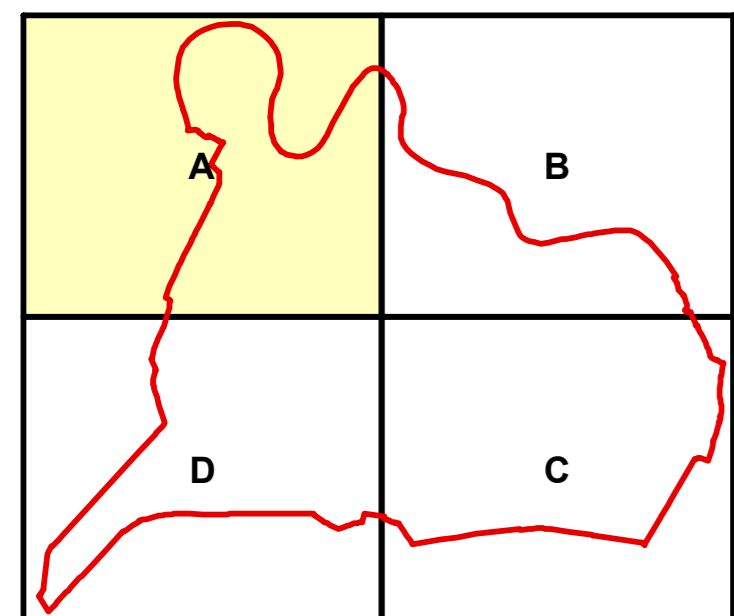
Supporto Amministrativo

Olivietta Cocchiarelli, Sara Fantozzi, Tiziana Ghelarducci, Florio Panaiotti, Chiara Papucci, Saverio Saviozzi, Caterina Siega

Hydrogeo *aspetti idraulici*
Studio Geologico Alessandro Murratzu *aspetti geologici*
Tages Soc. Coop *aspetti mobilità e traffico*

CARTA DELLA FATTIBILITA'
scala 1:10.000
(con integrazioni richieste dall'Ufficio Tecnico del Genio Civile di Area Vasta Livorno-Lucca-Pisa - comunicazione PEC n.13073/2014 del 26/05/2014)
Dicembre 2014

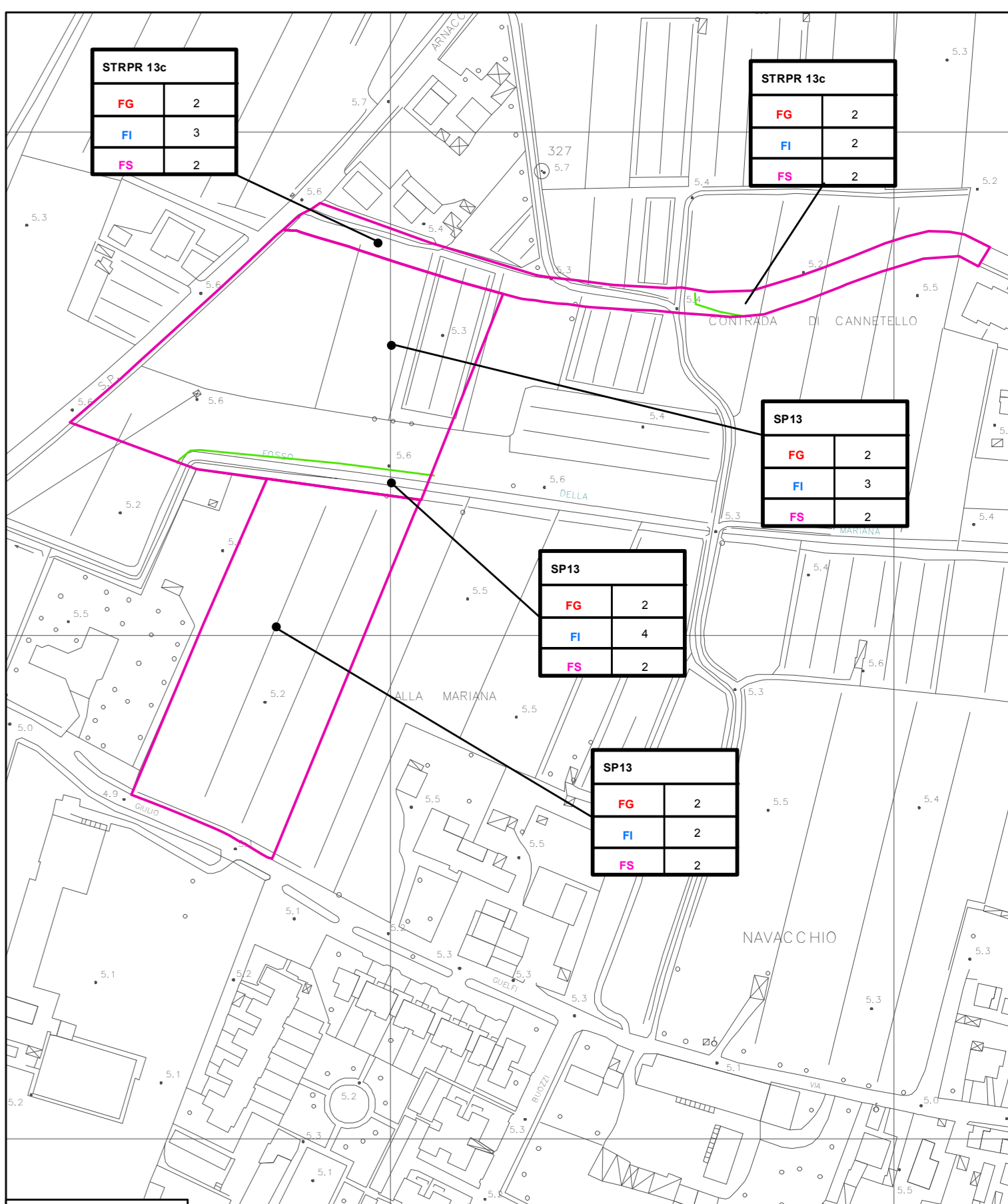
Quadro d'insieme



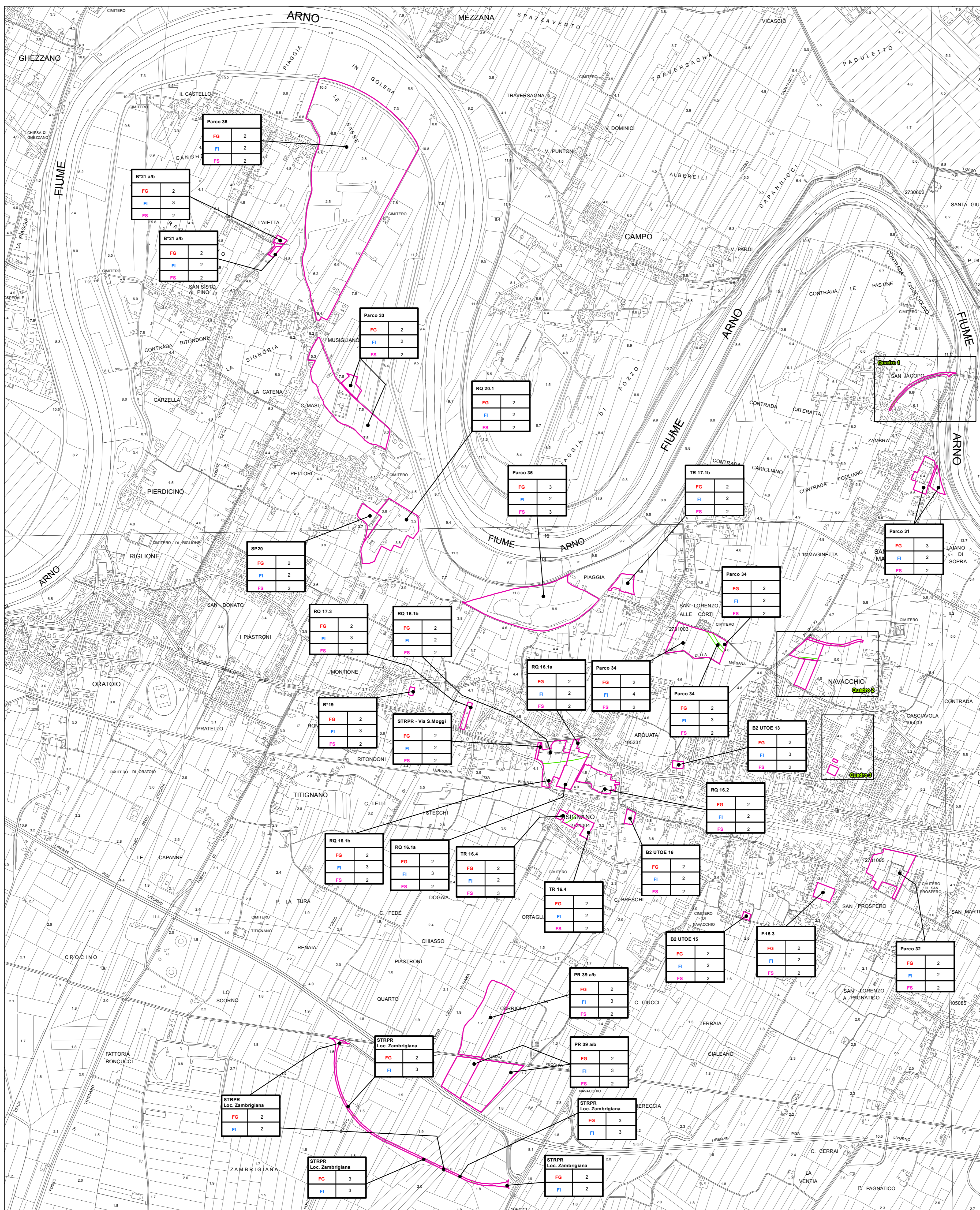
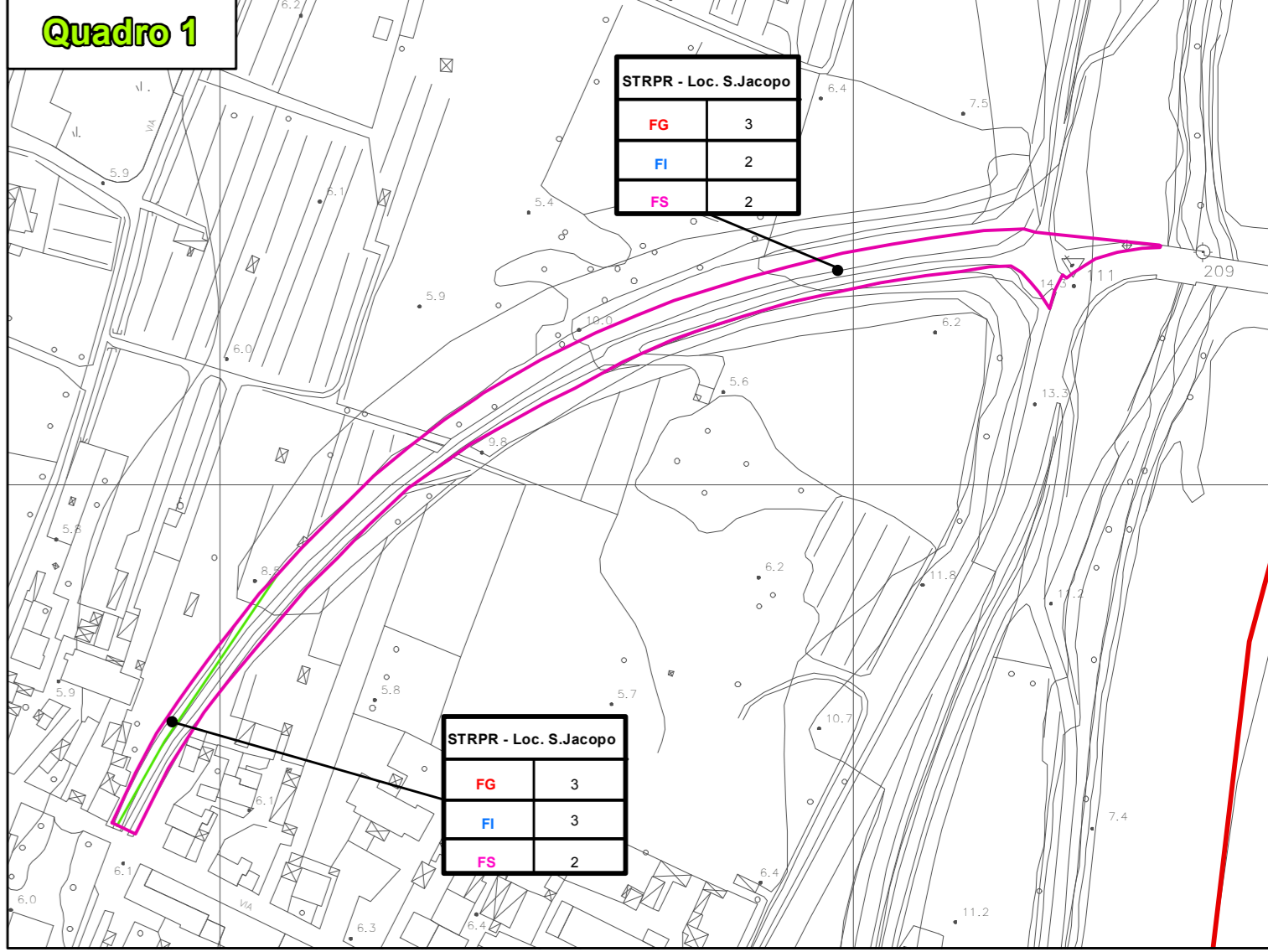
Quadro 3



Quadro 2



Quadro 1



LEGENDA

Classi di fattibilità

- 1 - Fattibilità senza particolari limitazioni
- 2 - Fattibilità con normali vincoli
- 3 - Fattibilità condizionata
- 4 - Fattibilità limitata

Legenda della fattibilità

