COMUNE DI PONTEDERA

L'ITINERARIO CICLOPEDONALE SULL'ARGINE DELL'ARNO
NEI COMUNI DI CASCINA, VICOPISANO, CALCINAIA E PONTEDERA

PLANIMETRIA GENERALE: PROGETTO DI RIQUALIFICAZIONE DELL'ITINERARIO CICLOPEDONALE NEL COMUNE DI PONTEDERA

PROGETTO PRELIMINARE

TAV. 3D

LUGLIO 2014

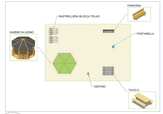

1 SCHEMA DI AREA DI SOSTA ATTREZZATA

2 SCHEMA DI AREA DI SPORTIVA ATTREZZATA

PARTICOLARE SEZIONI TIPO - scala 1:50

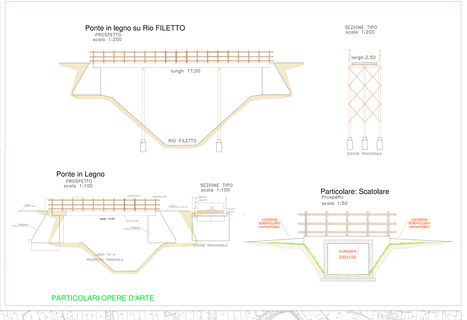

PARTICOLARI OPERE D'ARTE

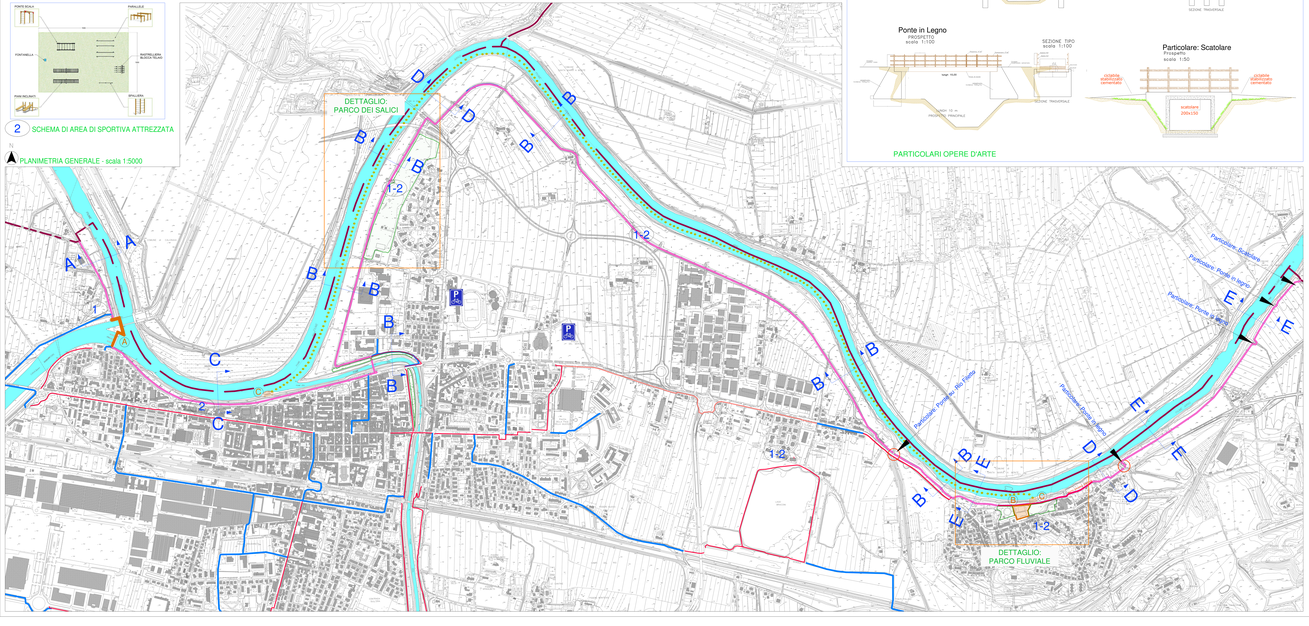

PLANIMETRIA GENERALE - scala 1:5000

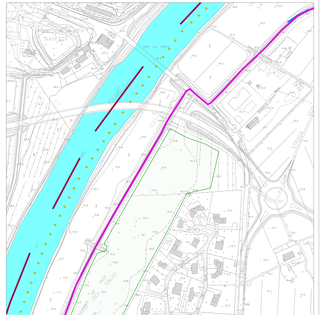

STRALCIO PARCO DEI SALICI - scala 1:2000

STRALCIO PARCO FLUVIALE A LA ROTTA - scala 1:2000

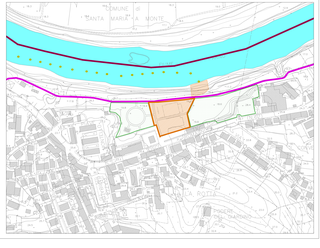

LEGENDA:

- ITINERARIO CICLOPEDONALE SULL'ARGINE DELL'ARNO
- PISTE CICLABILI ESISTENTI
- PISTE CICLABILI DI FUTURA PROGETTAZIONE e/o REALIZZAZIONE
- PERCORSO BATTELLO FLUVIALE
- CONFINE COMUNALE
- AREE VERDI ATTREZZATE E CAMPI SPORTIVI IN PROSSIMITA' DELL'ITINERARIO CICLOPEDONALE
- PROGETTO DI AREE ATTREZZATE: AREA DI SOSTA E AREA SPORTIVA
- AREA DI SOSTA PARCHEGGIO SCAMBIATORE