



COMUNE DI CASCINA

LA MOBILITA' CICLABILE URBANA LUNGO LA TOSCO ROMAGNOLA: L'INGRESSO DA EST AL CENTRO STORICO DI CASCINA

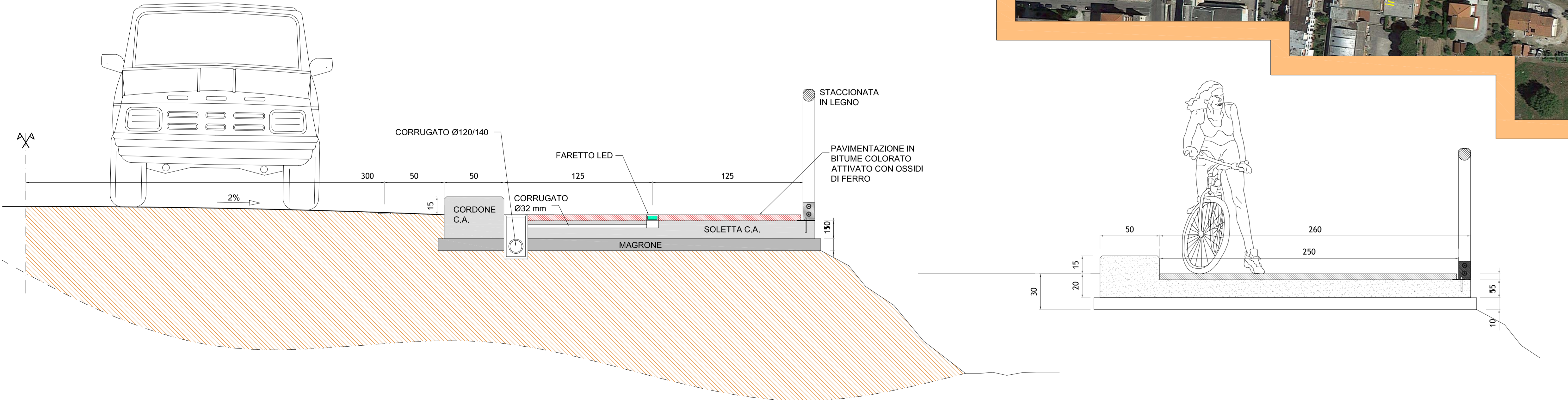
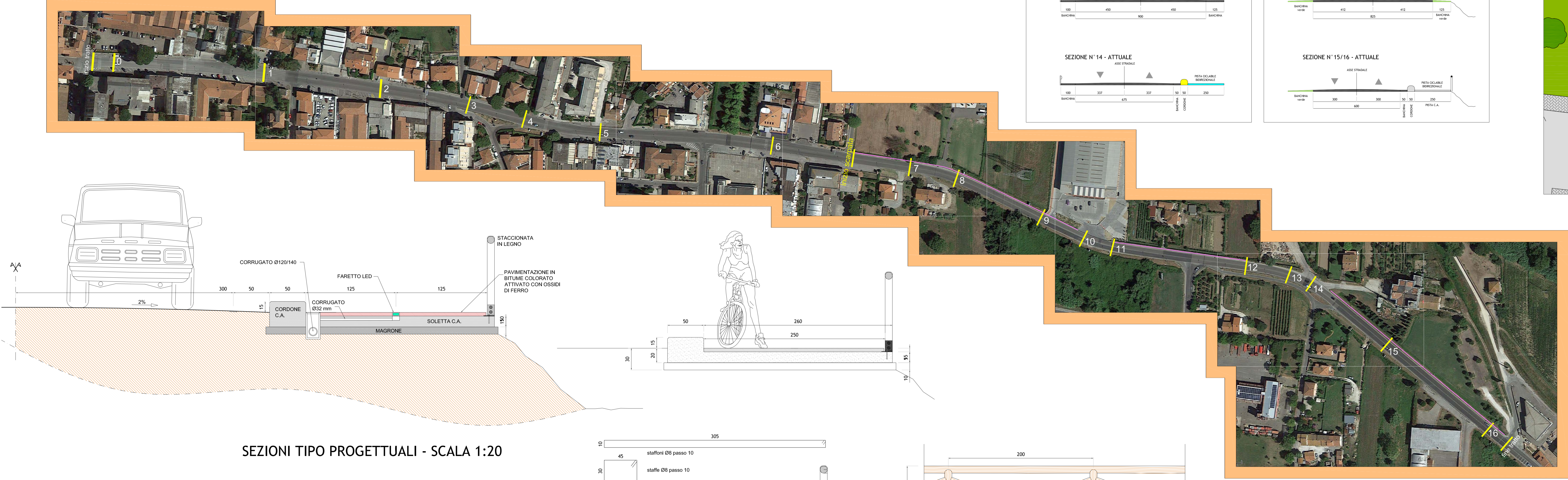
STATO DI PROGETTO

- sezioni stato attuale - stato modificato
- sezioni tipo progettuali
- particolari

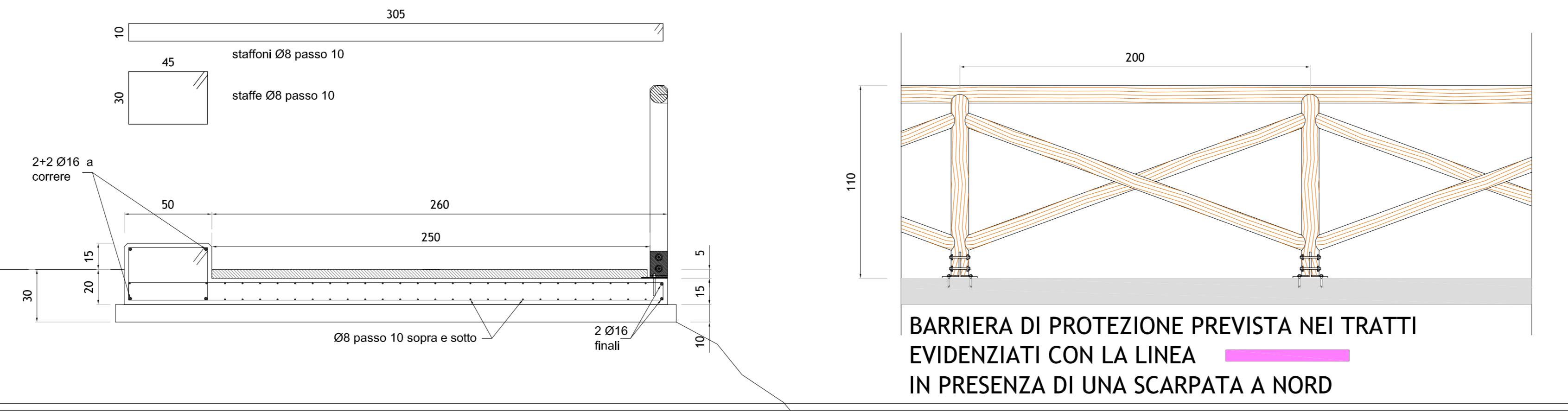
PROGETTO PRELIMINARE

TAV. 5 LUGLIO 2014

SEZIONI STATO ATTUALE - STATO MODIFICATO

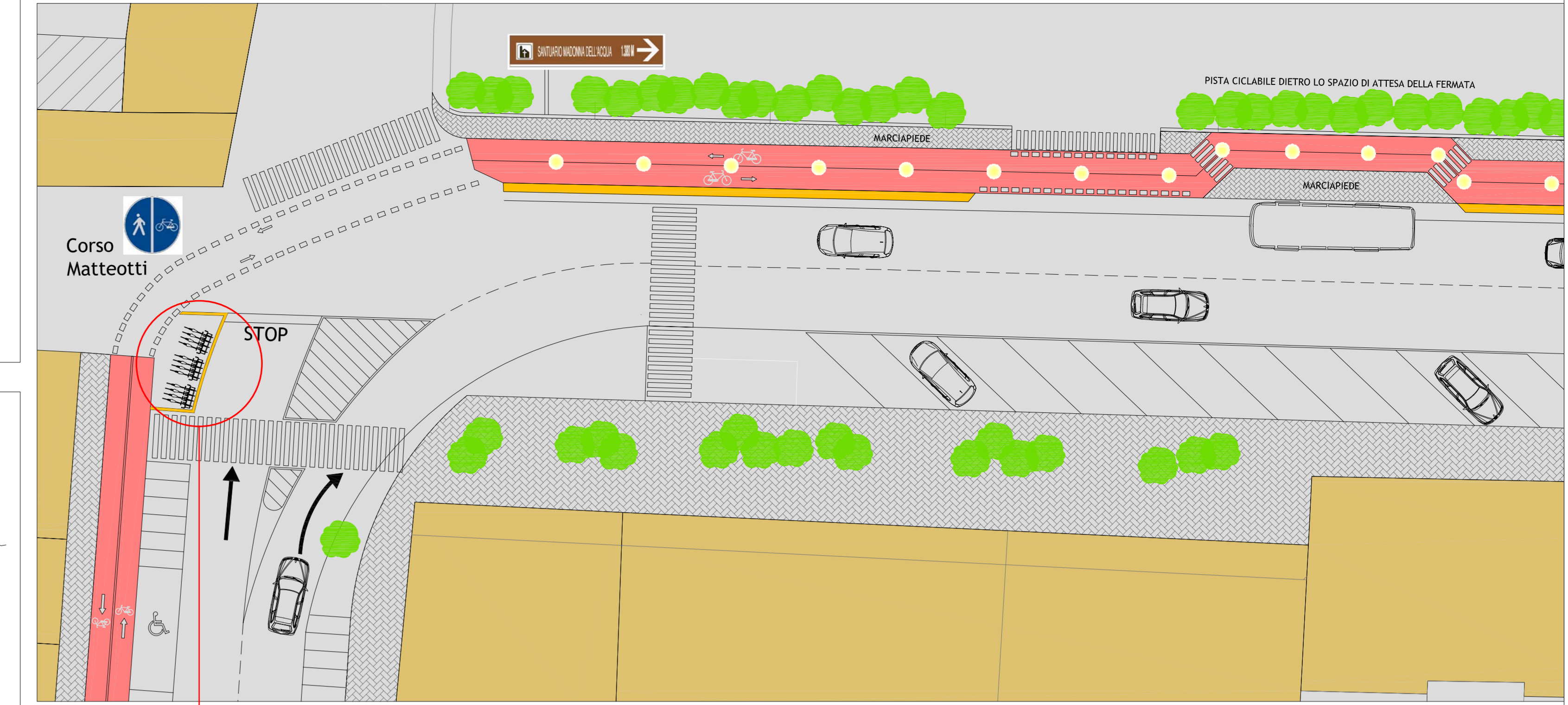


SEZIONI TIPO PROGETTUALI - SCALA 1:20



BARRIERA DI PROTEZIONE PREVISTA NEI TRATTI EVIDENZIATI CON LA LINEA IN PRESENZA DI UNA SCARPATA A NORD

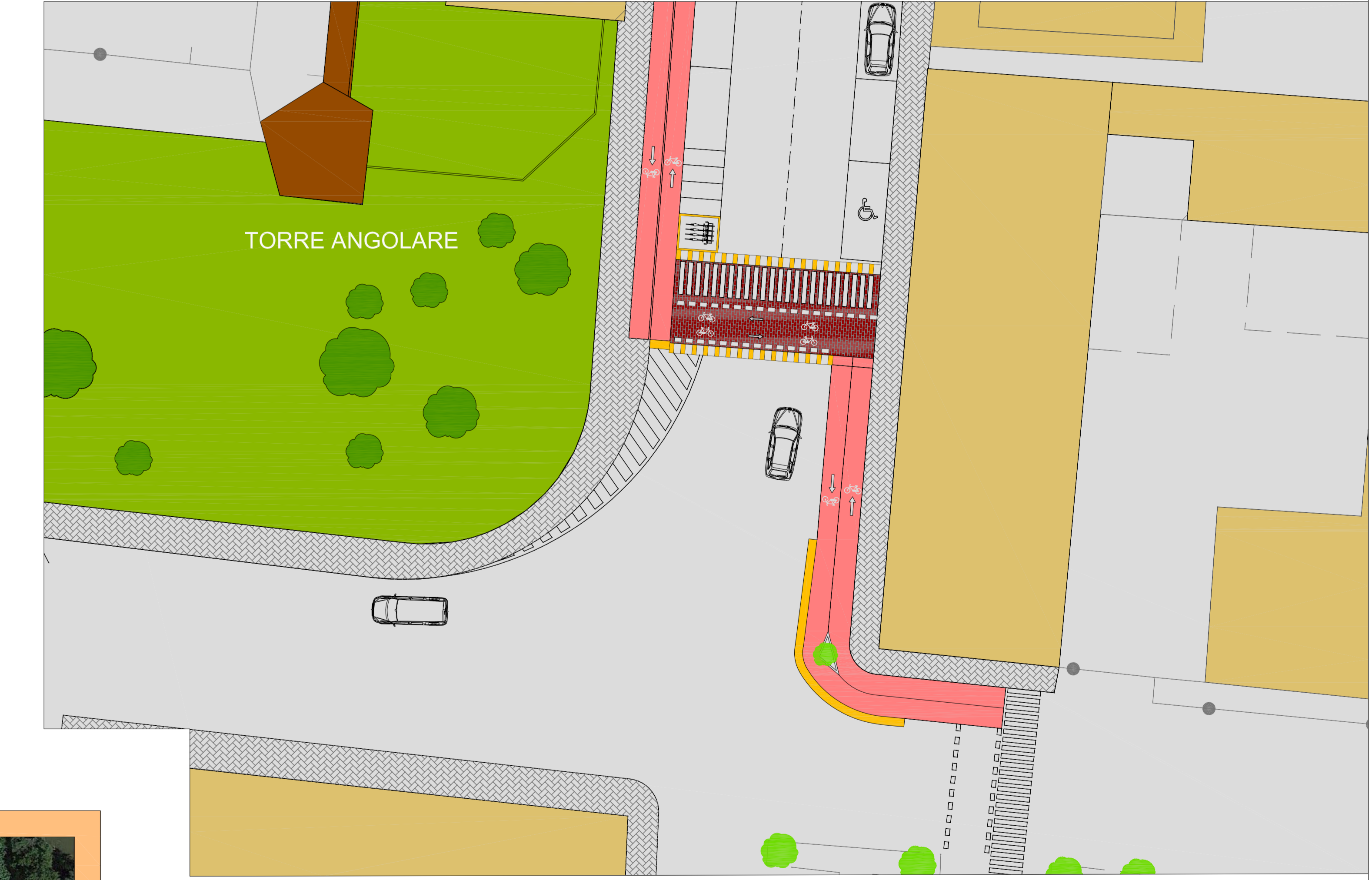
PARTICOLARE FERMATA AUTOBUS - SCALA 1:200




ATTREZZATURE TIPO PIAZZOLE DI SOSTA: RASTRELLIERE - PENSILINE



PARTICOLARE ATTRAVERSAMENTI CICLOPEDONALI RIALZATI - SCALA 1:200



Tab. 6a: Segnaletica di pericolo e di obbligo per ciclabili da Codice della Strada



CARTELLONISTICA TIPO: INFORMAZIONI TURISTICHE - SEGNALAZIONE ZONA 30 - ZONA RESIDENZIALE

