COMUNE DI CASCINA
PROVINCIA DI PISA
Servizio Autonomo Pianificazione del territorio e Lavori Pubblici

COMUNE DI CASCINA

LA MOBILITA' CICLABILE URBANA LUNGO LA TOSCO ROMAGNOLA: L'INGRESSO DA EST AL CENTRO STORICO DI CASCINA

STATO ATTUALE

- quadro d'insieme su supporto fotografico
- sviluppo planimetrico
- linee di sezione
- rilievo ambientale

PROGETTO PRELIMINARE

TAV. 3 — LUGLIO 2014

QUADRO D'INSIEME - TRACCIATO PISTA CICLABILE

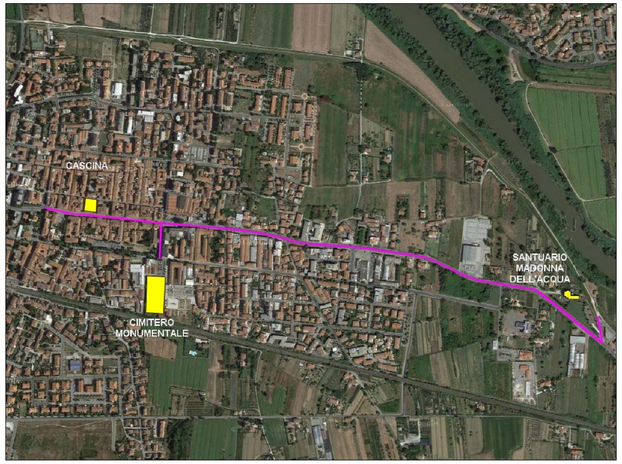

LINEE DI SEZIONE STRADALI

RILIEVO AMBIENTALE



LINEE DI SEZIONE STRADALI
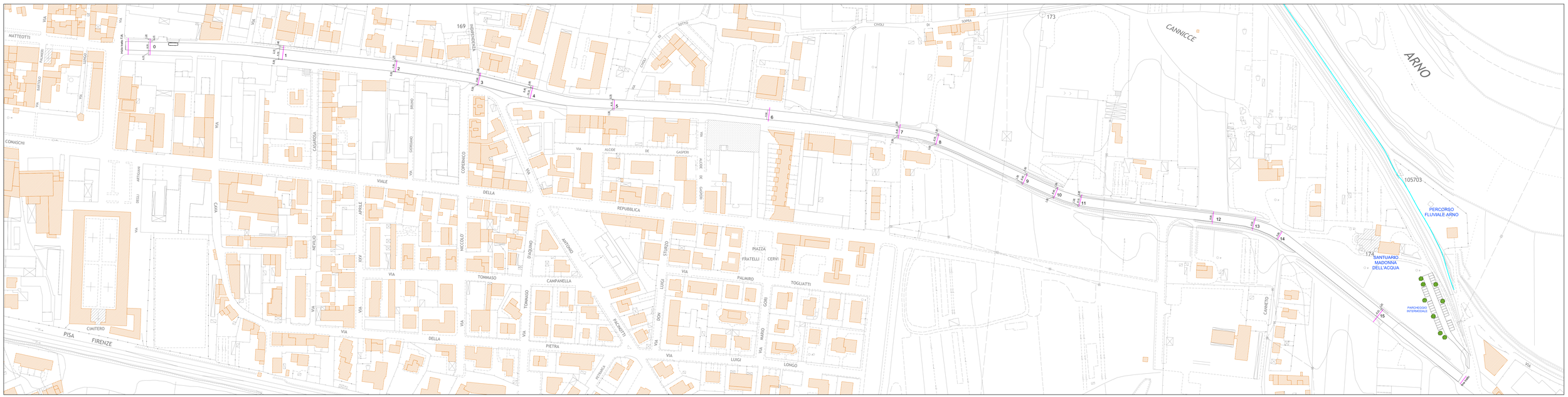
SVILUPPO PLANIMETRICO - SCALA 1:1000